

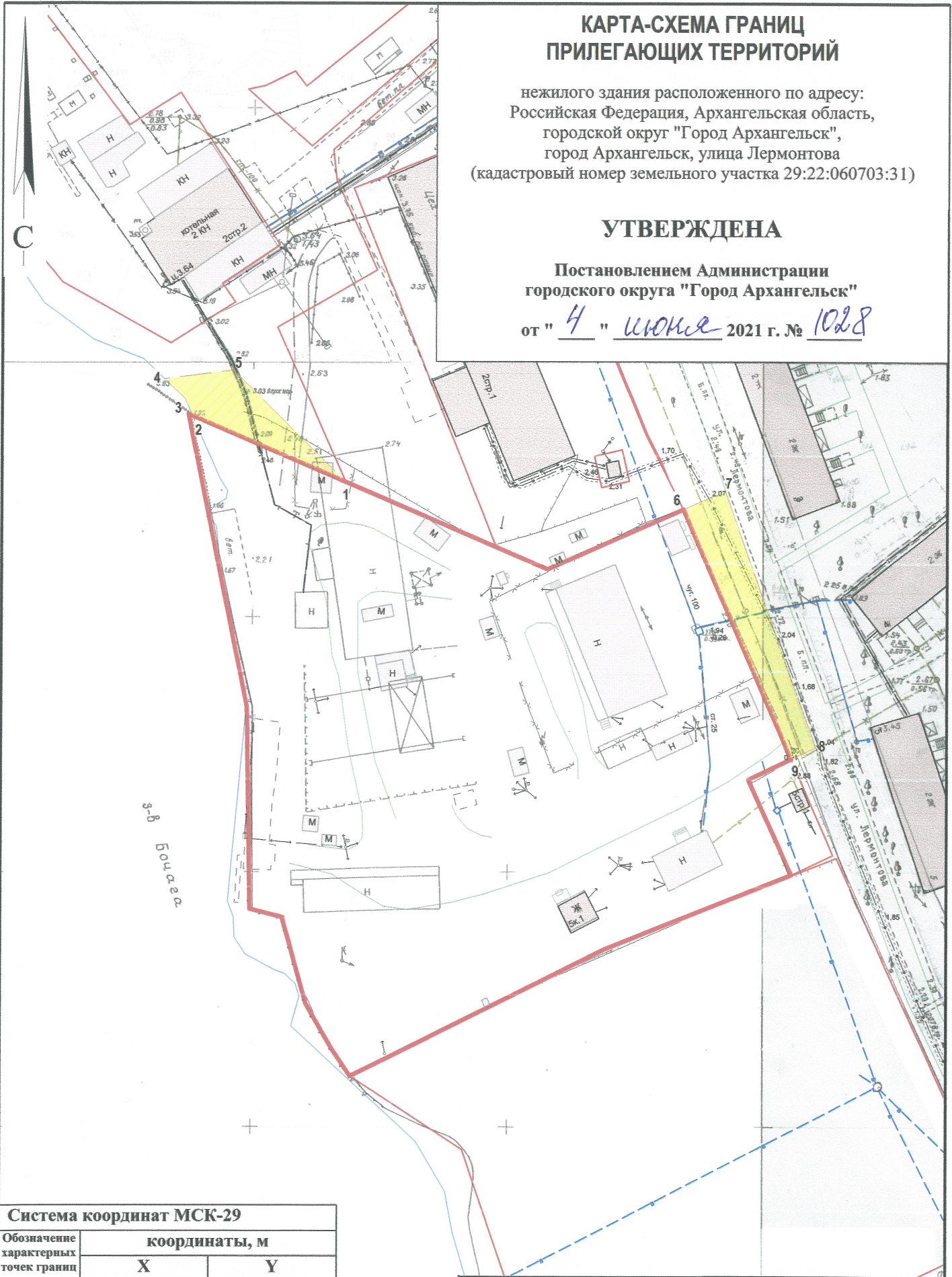
КАРТА-СХЕМА ГРАНИЦ ПРИЛЕГАЮЩИХ ТЕРРИТОРИЙ

нежилого здания расположенного по адресу:
Российская Федерация, Архангельская область,
городской округ "Город Архангельск",
город Архангельск, улица Лермонтова
(кадастровый номер земельного участка 29:22:060703:31)

УТВЕРЖДЕНА

Постановлением Администрации
городского округа "Город Архангельск"



от " 4 " июня 2021 г. № 1028



Система координат МСК-29

Обозначение характерных точек границ	координаты, м	
	X	Y
1	647842.79	2524613.37
2	647854.62	2524582.75
3	647857.99	2524581.10
4	647861.63	2524576.99
5	647863.85	2524590.46
6	647839.99	2524679.77
7	647843.94	2524687.87
8	647794.36	2524707.52
9	647791.88	2524702.87

УСЛОВНЫЕ ОБОЗНАЧЕНИЯ:

-  изображение границ земельного участка по
улице Лермонтова
-  изображение границ прилегающих территорий

Масштаб 1 : 1000